


Strategie rozvoje obce Naloučany

na období 2021 – 2026



ÚNOR 2021

OBSAH

| | |
|--|----|
| Úvod..... | 3 |
| A. Analytická část..... | 4 |
| A.1. Základní charakteristika obce | 4 |
| A.2. Historie obce..... | 4 |
| A.3. Obyvatelstvo a bydlení | 5 |
| A.4. Hospodářství..... | 7 |
| A.5. Technická a dopravní infrastruktura | 7 |
| A.6. Sociální a kulturní infrastruktura..... | 9 |
| A.7. Životní prostředí..... | 10 |
| A.8. Správa obce..... | 11 |
| A.9. Východiska pro návrhovou část | 13 |
| A.9.1. SWOT analýza..... | 13 |
| A.9.2. Výsledky dotazníkového šetření..... | 14 |
| B. Návrhová část | 22 |
| B.1. Strategická Vize..... | 22 |
| B.2. Programové cíle | 23 |
| B.3. Opatření a aktivity..... | 23 |
| MŽP Regeneraci urbanizované krajiny..... | 25 |
| B.4. Plán realizace strategie rozvoje obce | 30 |
| B.5. Závěr..... | 30 |
| SEZNAM ZKRATEK..... | 31 |
| Seznam tabulek | 32 |
| Seznam obrázků..... | 32 |

ÚVOD

Tento strategický plán obce je střednědobý koncepční dokument, který se snaží navrhnout směry dlouhodobého rozvoje. Strategické plány se tak v posledních letech stávají klíčovými dokumenty pro rozvoj územního celku.

Program rozvoje popisuje hlavní problémy a předpoklady rozvoje obce a formuluje možná řešení. Umožňuje tak komplexní přístup k řešení problémů a podporuje efektivní využívání finančních a personálních kapacit obce i celkového potenciálu obce. Zpracovaný program se člení na analytickou a návrhovou část. V analýze jde především o zhodnocení aktuální situace a předchozího vývoje v jednotlivých oblastech života obce (obyvatelstvo, životní prostředí, infrastruktura, cestovní ruch a další). Na datově podloženou charakteristiku území navazuje souhrnná SWOT analýza, která přehledně popisuje silné a slabé stránky obce a také potenciální možnosti příležitostí a hrozeb, které působí z vnějšího prostředí. Návrhová část pak vyjadřuje představu o rozvoji obce a formuluje způsob jejího dosažení. Základní součásti návrhové části jsou tvořeny strategickou vizí, cíli a opatřeními. Návrhová část dokumentu přibližuje budoucí ideální stav, jakého chce obec Naloučany prostřednictvím strategie dosáhnout.

Program rozvoje je podklad pro rozhodování orgánů obce v rozvojových záležitostech. Zpracování dokumentu také posiluje šance obce získat finanční prostředky z dotací ze státního rozpočtu i fondů EU.

Tento strategický plán obce Naloučany byl schválen zastupitelstvem obce usnesením č. 185/09-02-2021/13 na jeho zasedání dne 09. 02. 2021.

A. ANALYTICKÁ ČÁST

A.1. Základní charakteristika obce

Obec Naloučany se nachází na území kraje Vysočina nedaleko města Třebíč, na levém břehu řeky Oslavy. Sousedními obcemi jsou Ocmanice, Čikov, Náměšť nad Oslavou, Jasenice, Pucov a Zahrádka.

Tabulka 1: základní souhrnné informace o obci Naloučany (Zdroj: risy.cz)

| Souhrnné informace | |
|---|----------------------------|
| Status: | Obec |
| ZUJ (kód obce): | 550779 |
| NUTS5: | CZ0634550779 |
| LAU 1 (NUTS 4): | CZ0634 - Třebíč |
| NUTS3: | CZ063 - Kraj Vysočina |
| NUTS2: | CZ06 - Jihovýchod |
| Obec s pověřeným obecním úřadem: | Náměšť nad Oslavou |
| Obec s rozšířenou působností: | Náměšť nad Oslavou |
| Katastrální plocha (ha): | 541 |
| Nadmořská výška (m n.m.): | 368 |
| Zeměpisné souřadnice (WGS-84): | 49° 13' 59" E, 16° 8' 7" N |
| PSČ: | 67571 |

A.2. Historie obce

V roce 1880 bydlelo v obci Naloučany ve 45 domech celkem 339 obyvatel, a tento počet až do 50. let 20. století rostl. Roku 1981 měla obec Naloučany už jen 169 obyvatel a tento počet si udržuje až doposud.

Obec se poprvé objevuje v listinách roku 1238 jako majetek tišnovského kláštera Porta coeli, kterou mu daroval rytíř Klemens. Během husitských válek klášter o obec přišel, protože v roce 1437 je uváděna již jako součást náměšťského zboží. Roku 1850 obec vyhořela. Filiální kostel sv. Jakuba staršího je poprvé připomínán roku 1437. Roku 1707 byla snad dřevěná zvonová komora nahrazena zděnou. V polovině 18. století byla přistavěna boční kaple, po úpravách spojených s požárem přeměněna na sakristii. Při požáru roku 1850 shořela věž a nebyla obnovena v původní výšce. Poněkud upravena a zastřešena byla až roku 1903. O šest let později byla od zdi kostela odkopána hlína, působící vlhkost. Kostel byl rovněž vydlážděn novou šamotovou dlažbou. Rovněž byla zakoupena křížová cesta. Kostel má pouze hlavní oltář. Obraz sv. Jakuba většího z konce 18. století od vídeňského malíře G. Thomase byl původně na hlavním oltáři. Je zde rovněž socha p. Marie Lurdské, jejíž úcta po zjeveních u nedalekého Pyšela v kraji silně vzrostla. Malé varhánky byly roku 1909 již natolik sešlé a neopravitelné, že byly odstraněny a uloženy ve věži. Nové daroval roku 1915 ocmanický rodák Báňa, který byl hraběcím komorníkem ve Frauenthalu ve Švýcarsku. V kapli sv. Anny u silnice do Pucova, vystavěné roku 1856, je socha sv. Anny Samotřetí z poloviny 18. století. Nejstarší mlýny „nad Nalúčany“ a „pod Nalúčany“, jsou uváděny roku 1436. V roce 1599 na mlýnu „nad

Naloučany“ měli sirotci nebožtíka mlynáře Hromádky 254 zlatých. Je připomínán i mlynář Toman a jeho poplatky. Mlýn zanikl asi za třicetileté války. Mlýn „pod Naloučany“ (zhořelý) je připomínán pouze jednou. Další mlýn je zde připomínán roku 1545. Roku 1557 ho koupil Václav Maněk. Od té doby je zván Maňkův, či Maňka. Kříž Maňka prodal mlýn roku 1612 Janu Divišovi ze Žerotína. Mimo jiné majitele je roku 1765 připomínán Matěj Tkaný ze staré mlynářské rodiny. Od roku 1789 patřil Maňkův mlýn rodině Šotkově. Roku 1891 koupil mlýn Eduard a Marie Jeřábkovi, kteří ho roku 1908 postoupili synovi Stanislavovi a jeho manželce Marii. Křížový kámen stojí u venkovní strany zdi místního hřbitova. Dneska má výrazný reliéf kříže z obou stran. Další kámen je zazděn do opěrné zdi zahrady domu č. 1.

Obecná škola byla zřízená roku 1862, od roku 1900 byla jednotřídní. Sokol zde byl založen roku 1924, roku 1939 byl zřízen konzum. Od roku 1907 byl v provozu vápencový lom v trati „Na Vápených“, který v letech 1930 – 1940 provozovala ocmanická firma „Serpentinia“. Byl využíván jako umělé hnojivo, vápno, drť do umělého kamene i k pálení vápna. Po vytěžení vhodných poloh bylo zařízení demontováno. Jižněji byl lom Josefa Přichystala z Naloučan č. 2, který těžil obdobný vápenec. Jeho lom byl opuštěn v roce 1932. Na levém břehu řeky Oslavy v trati „Na Nivách“ těžila firma Serpentinia narůžovělý apalit, používaný jako štět a štěrk pro úpravu místních silnic. „V červené skále“ byl obecní lom v červené žule, pronajatý v letech 1932 – 1940 třebíčským kameníkem Eduardem Činčerou pro výrobu dekoračních desek, kámen drť byl využíván pro stavební účely. Pomníky z tohoto kamene je možno vidět v Naloučanech, Čikově, Předíně, Třebíči aj. O 200 m jižněji těžila firma Serpentinia v letech 1938 – 1947 občas tzv. černý kámen (ortoamfibolit), využívaný na místní stavby a cesty. Tentýž kámen těžil Tomáš Němec z Naloučan č. 67 do roku 1930. O šest let později zrušil nedaleko těžbu obdobné horniny i Augustin Burian z Naloučan č.5.

A.3. Obyvatelstvo a bydlení

V roce 1880 bydlelo v obci Naloučany ve 45 domech celkem 339 obyvatel, a tento počet až do 50. Let 20. Století rostl. Roku 1981 měla obec Naloučany už jen 169 obyvatel a tento počet si udržuje až doposud.

Naloučany disponují jak objekty k trvalému bydlení, tak trvale neobydlenými objekty, které jsou využívány jako chaty k rodinné rekreaci. Neobydlených objektů je v obci okolo 30, obydlých domů kolem 60. Převážnou část obce tvoří rodinné domy s vlastními pozemky okolo, dále pak zemědělské objekty. Tyto tvoří v obci zhruba 10% zástavby.

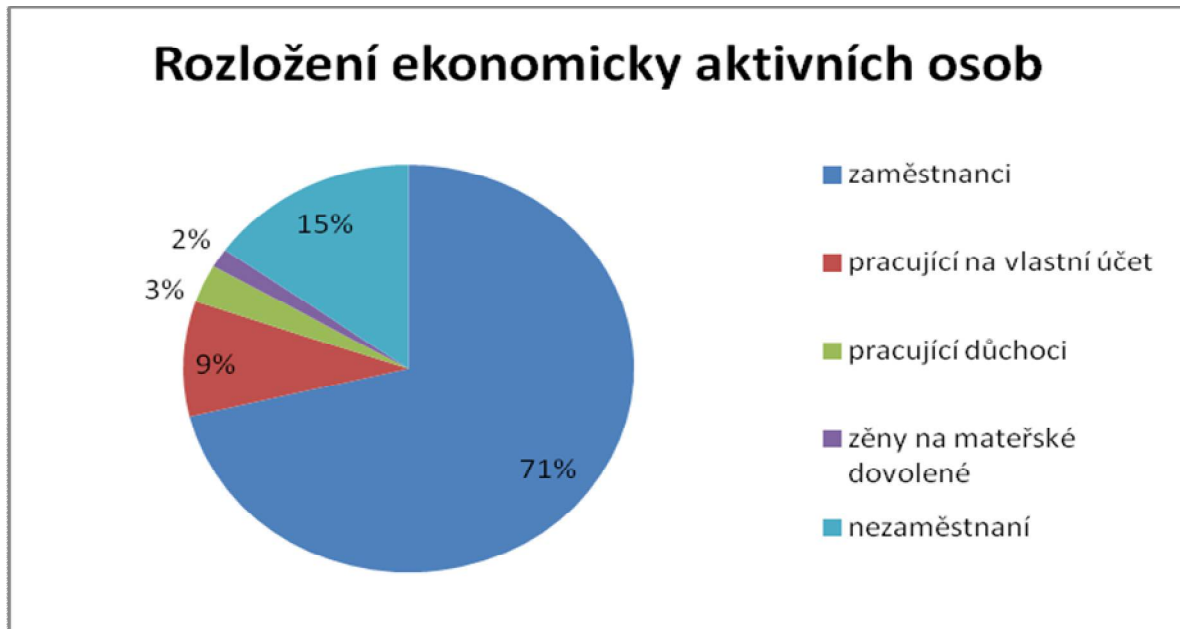
Tabulka 2: Vývoj počtu obyvatel (Zdroj: mvcr.cz)

| Datum | Muži (do 15.let) | Muži (nad 15.let) | Ženy (do 15.let) | Ženy (nad 15.let) | Změna | Celkem |
|------------|------------------|-------------------|------------------|-------------------|-------|------------|
| 01.01.2020 | 7 | 80 | 9 | 73 | 3 | 169 |
| 01.01.2019 | 7 | 78 | 12 | 69 | 3 | 166 |
| 01.01.2018 | 8 | 77 | 16 | 62 | 0 | 163 |
| 01.01.2017 | 9 | 75 | 16 | 63 | 3 | 163 |
| 01.01.2016 | 9 | 73 | 17 | 61 | -1 | 160 |
| 01.01.2015 | 10 | 72 | 16 | 63 | 0 | 161 |
| 01.01.2014 | 11 | 71 | 16 | 63 | -4 | 161 |
| 01.01.2013 | 11 | 73 | 17 | 64 | | 165 |

Obyvatelé v aktivním věku

V roce 2019 bylo v obci necelých 50 % ekonomicky aktivních osob. Dalších 50 % tvoří lidé v důchodovém věku nebo děti. Počet žen a mužů je v aktivním věku vyrovnaný.

V rámci ekonomicky aktivních osob je převaha zaměstnaných osob v soukromých podnicích, dále OSVČ. Dále se dle evidence z roku 2011 v obci nachází i pracující důchodci. Přehled ekonomicky aktivních osob je znázorněn v následujícím obrázku.



Obrázek 1: Rozložení ekonomicky aktivních osob

Z ekonomicky neaktivních osob mají největší zastoupení nepracující důchodci, téměř srovnatelně jsou ale zastoupeni i žáci a studenti.

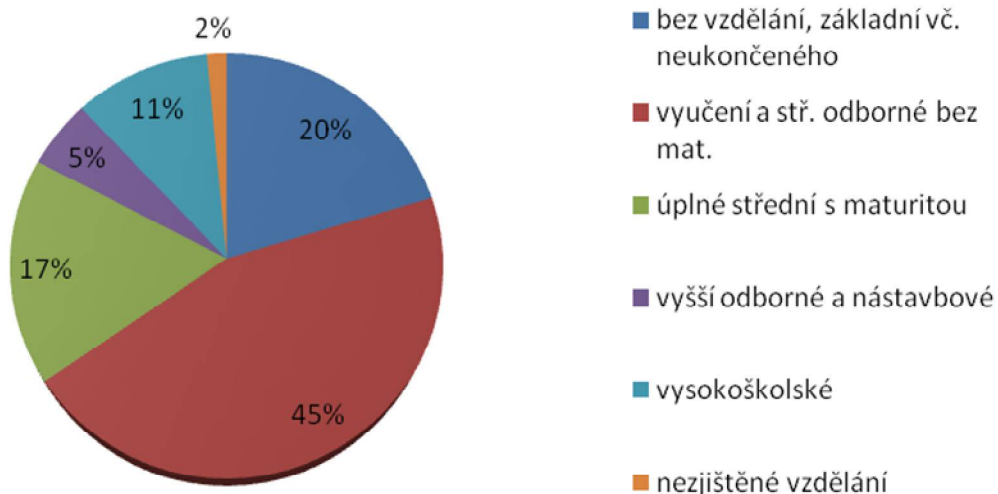
Nezaměstnanost obyvatel

Nezaměstnanost obyvatel v obci je velmi nízká, pro rok 2019 byli evidováni 2 uchazeči o práci, což tvoří necelé 1,5 % z obyvatelů obce. Jednalo se o vyučené mladé osoby.

Vzdělanostní struktura

V obci převládají absolventi vyučení a střední odborné školy bez maturity. Podle údajů ze sčítání lidu, domů a bytu z roku 2011 v obci největší podíl obyvatel 40 % dosáhl právě tohoto stupně vzdělání. Nejnižší zastoupení v obci má vysokoškolské vzdělání. Vzdělání neukončené a s maturitou má dosaženo téměř stejný počet obyvatel.

Vzdělanostní struktura obce Naloučany



Obrázek 2: Vzdělanostní struktura v obci Naloučany 2011 (Zdroj: ČSÚ)

Při porovnání obce Naloučany a průměrem celého kraje Vysočina lze říci, že se obec nijak extrémně nevymyká.

A.4. Hospodářství

Ekonomická situace

V obci je aktivních celkem 16 ekonomických subjektů. Převládá počet subjektů zabývajících se zemědělstvím, lesnictvím a rybářstvím. Dále se zde nachází subjekty technické činnosti a ostatních činností.

Mezi zmiňovanými subjekty jsou 2 firmy: Naloučanský mlýn s.r.o. a Dukát Náměšť nad Oslavou, spol. s r. o. Dalšími subjekty jsou právnické osoby: Český svaz chovatelů, z.s., Základní organizace Naloučany, Honební společenstvo Naloučany, Myslivecký spolek Naloučany, SH ČMS - Sbor dobrovolných hasičů Naloučany, Spolek Domov bez vody a Tůma Antonín, Naloučany 9, zemědělský podnikatel. Klíčovými subjekty Naloučan jsou firmy Naloučanský mlýn s.r.o. a Dukát Náměšť nad Oslavou, spol. s r. o. a Tůma Antonín.

Zemědělské družstvo působilo v obci už od roku 1993. Zemědělské družstvo se v obci zabývá pouze rostlinnou výrobou. Rostlinná výroba hospodaří na zemědělské půdě. Soukromý zemědělec Tůma Antonín zde provozuje rostlinnou i živočišnou výrobu, která má uzavřený obrat hovězího dobytka a je zaměřena na chov skotu s produkcí mléka. Dále zde působí několik soukromých zemědělců se sídlem v okolních obcích, převážně v rostlinné výrobě.

Firma Dukát, Náměšť nad Oslavou, spol. s r. o. se zabývá mincovnictvím. V její nabídce služeb je dražba mincí, výkup nebo prodej mincí. Firma Naloučanský mlýn s.r.o. se zabývá výrobou elektřiny.

A.5. Technická a dopravní infrastruktura

Technická infrastruktura

V obci se nachází nefunkční vodojem a převážná část správního území obce je pokryta veřejnou vodovodní sítí, kterou provozuje VAS a.s., divize Třebíč. Na veřejný vodovod je napojeno takřka 100 % obyvatel. Zdrojem vody je Vranovská přehrada a úpravná vody ve Štítarech. Většina nemovitostí

disponuje i vlastními studněmi, tedy vlastními zdroji vody. Žádný z místních zdrojů vody nemá vyhlášena ochranná pásma.

V obci se vystavila, společně pro obec Naloučany a Ocmanice, v roce 2019 nová splašková kanalizace a ČOV o kapacitě 610 EO. Je vybudována nová splašková síť, do níž jsou připojeny jednotlivé rodinné domy a ostatní objekty. K nové kanalizaci je tedy připojeno 100 % obyvatelů. Kanalizace a výstavba ČOV byla spolufinancována z dotačních prostředků Operačního programu Životní prostředí pod registračním číslem CZ.05.1.30/0.0/0.0/15_021/0001323.

Pro vytápění, vaření a ohřev vody je možné v obci využívat zemní plyn.

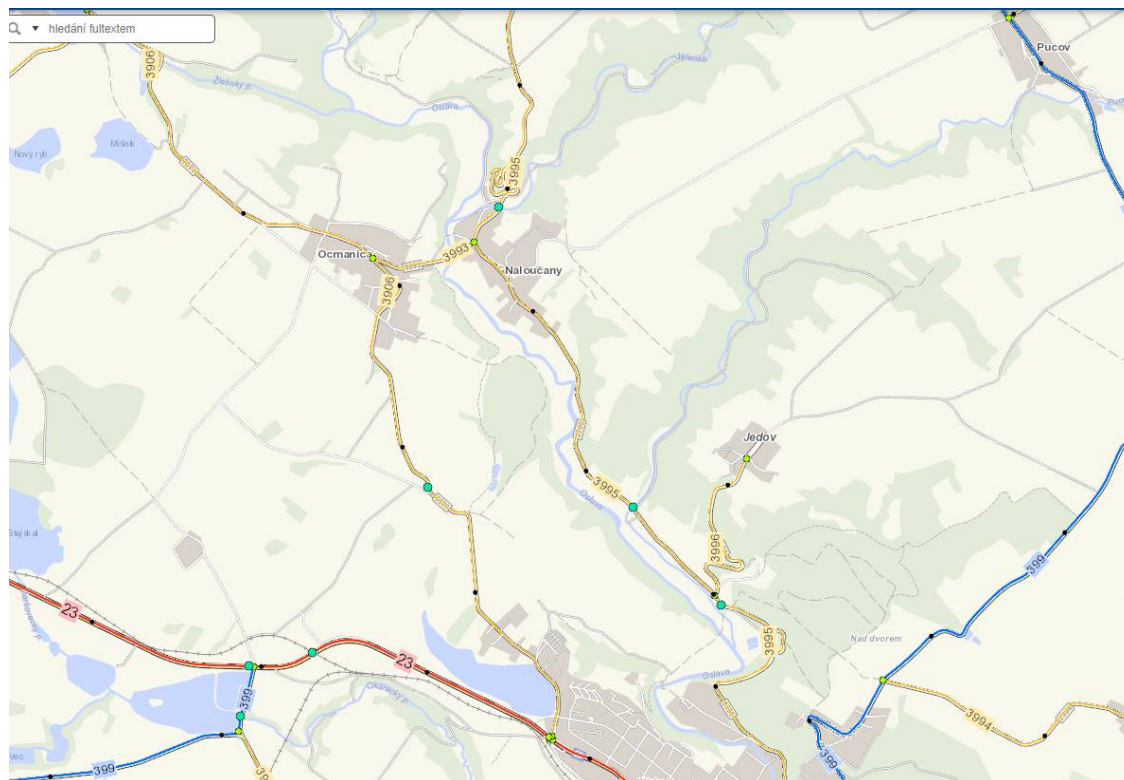
Obec je připojena do elektrické sítě pomocí inženýrských sítí, které obsluhují celou obec Naloučany.

Nakládání s odpady

Zdroje znečištění na území obce Naloučany jsou pouze lokálního významu. Místními producenty odpadů jsou kromě domácností, zemědělské podniky a hospodářství. Z odpadu produkovaných obcí je objemově nejvýznamnější tuhý domovní odpad. Likvidace tohoto odpadu je zajišťována ve spolupráci s oprávněnou firmou na základě smlouvy. Z komunálního odpadu jsou separovány nebezpečné složky. Odvoz těchto nebezpečných složek má obec zajištěn prostřednictvím oprávněné firmy. Obec Naloučany a přilehlá lokalita není vhodná pro ukládání stavební suti. Tento a podobný materiál je třeba odvézt na povolenou skládku mimo území obce.

Dopravní infrastruktura

Obcí vede silnice III/3995, dále zde vede i několik dalších zpevněných cest. Nedaleko se nachází i silnice první třídy I/23, ta spojuje města Jindřichův Hradec, Třebíč a Brno.



Obrazek 3: Silniční síť (Zdroj: geoportal.rsd.cz)

Naloučany jsou pravidelně obsluhovány veřejnou dopravou a lze se přímými spoji dostat do Náměště nad Oslavou nebo Třebíče. Nejbližší železniční stanice se nachází v Náměšti nad Oslavou, která je vzdálena zhruba 5 kilometrů. Tato trať obsluhuje vlaky ve směru na Brno a na Jihlavu a to jak osobními vlaky, tak rychlíky. Obec disponuje jednou zastávkou, kterou obsluhuje linka 790530 ve

směru Náměšť nad Oslavou, a stejná linka v opačném směru na Ocmanice. Další autobusové linky jsou, zejména pro směr na Třebíč, jsou dostupné v obci Ocmanice, vzdálené přibližně 800 m. Linky jsou využívány veřejností, především dětmi a studenty, kteří dojíždějí do škol v okolí.

A.6. Sociální a kulturní infrastruktura

Školství

V obci se nenachází mateřská škola, základní škola, ani další forma vzdělávání. Děti mají možnost dojíždět do blízkých škol v Třebíči, Náměšti nad Oslavou, Velké Bíteši, Kralcích nad Oslavou nebo v Tasově. I přes absenci mateřské a základní školy, obec zaštiťuje akce pro děti.

Zdravotnictví a sociální služby

V obci se nenachází zdravotnická střediska, občané dojíždí za praktickými lékaři do Náměště nad Oslavou, případně do Velké Bíteše nebo Třebíče. Nejbližší poliklinika se nachází v Náměšti nad Oslavou, další potom ve Velké Bíteši. V Třebíči je pak možné získat téměř jakoukoli specializovanou zdravotní péči v rámci jednotlivých poliklinik či nemocnice. V nemocnici Třebíč je pak dostupná pohotovost, taktéž i stomatologická pohotovost.

V obci se nenachází žádné centra služeb, ale působí zde místní spolky, které plní sociální potřeby občanů.

Kultura

V obci se nachází knihovna, kde je možné si vypůjčit celou řadu knižních titulů, časopisů i odborných publikací. Je zde zřízen také veřejný přístup k internetu.

Římskokatolická farnost náleží k Náměšti nad Oslavou. Farnost nabízí pořádání bohoslužeb, lektorské služby, výuku náboženství a udílení svátostí. V okolí římsko-katolického kostela se rozprostírá hřbitov obehnaný zdí, který je kulturní památkou v obci.

V obci se nachází možnost ubytování v turistické základě Naloučany, provozované Studentským klubem katolického gymnázia HALAHOJ Třebíč. Základna je vybavena 26 pevnými lůžky přičemž kapacitu lze přechodně zvýšit, k dispozici je kuchyň, sociální zařízení, vytápění a společenská místnost.

Obec pořádá pravidelně jednorázové akce k významným dnům české státnosti nebo výročí obce či tradiční pouti, snaží se tak utužovat kolektiv občanů, prohlubovat jejich vztahy k obci a sousedům a nabízet možnosti kulturního vyžití. Dále pak kulturní akce typu oslav založení místního sboru dobrovolných hasičů (SDH), rozsvěcení vánočního stromu a další.

V nedalekých Ocmanicích, které se nachází ve vzdálenosti pouhého 1 kilometru je možnost využívat sportoviště, hospody anebo se projít k rozhledně.

Místní spolky a kulturní akce

V obci působí dlouhá léta sbor dobrovolných hasičů (SDH), který je významným prvkem jak v ochraně obce před požáry či velkou vodou, tak zastává důležitou úlohu v kulturním životě obce, kdy je hlavním pořadatelem největší společenské akce v obci - tradiční pouti.

Myslivecký spolek a Honební společenstvo vykonávají práva myslivosti, ochraňují přírodu a volně žijící zvěř. Kládou si také za cíl zlepšovat životní podmínky zvěře. Starají se především o druhy zvěře srnčí, bažantí a zaječí, ale v jejich zájmu je i péče o dobré podmínky vodního ptactva a ostatních obyvatel přírody.

Spolek Domov bez vody sdružuje zástupce nemovitostí, které ovlivňuje úbytek vody.

Sport

V roce 1924 byl v obci založen Sokol, bohužel se jeho činnost nedochovala až do dnešní doby, za dobu svého působení byl ale stěžejní pro kulturní formování obce.

Díky toku řeky Oslavy je možné za zvýšeného toku řek využívat možnosti vodáctví.

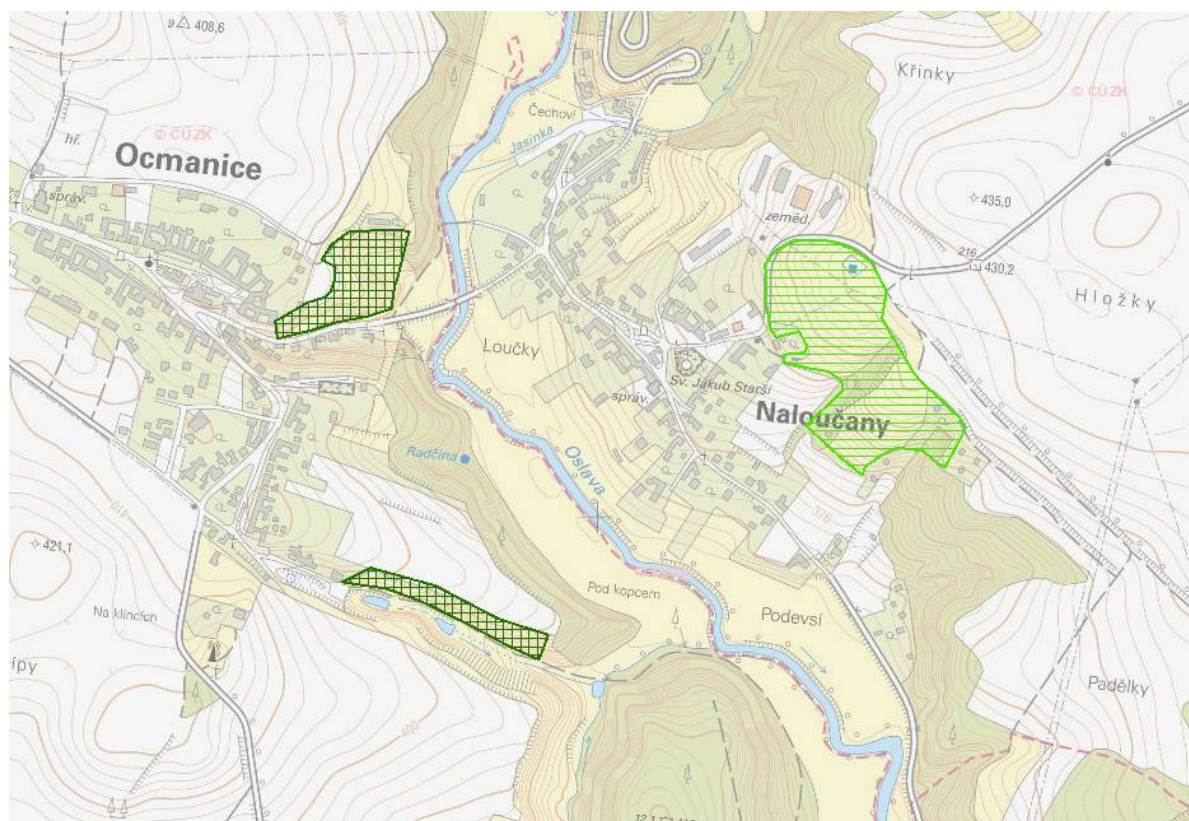
Obcí prochází cyklostezky, zejména Mlynářská stezka č. 5109, a turistické trasy.

Sportoviště lze využívat v obci Ocmanice, dále pak v Náměšti nad Oslavou. Zde může veřejnost využívat rozsáhlého sportovního zázemí, jenž obsahuje např. zimní stadion, tenisový kurt, hřiště pro beach volejbal, workout hřiště či dětské hřiště.

A.7. Životní prostředí

Obec Naloučany na západní straně lemuje řeka Oslava, která pramení v bažinách poblíž Nového Veselí. Obcí protéká i potok Jasinka, ten se ve středu obce stává součástí řeky Oslavy. Pucovský potok na jižní straně dotváří okolí obce lemované vodními toky. Celková plocha katastrálního území obce je 541 ha. Dle údajů ke dni 13. 5. 2020 tvoří největší podíl zemědělská půda, ta je tvořena ornou půdou. Tato složka tvoří 51 %. Další významný podíl zaujímá lesní půda, která představuje 25 % z celkové výměry. Dále jsou zde zastoupeny travní plochy 13 %, ostatní plochy 7 %, zahrady 2 % a vodní plochy.

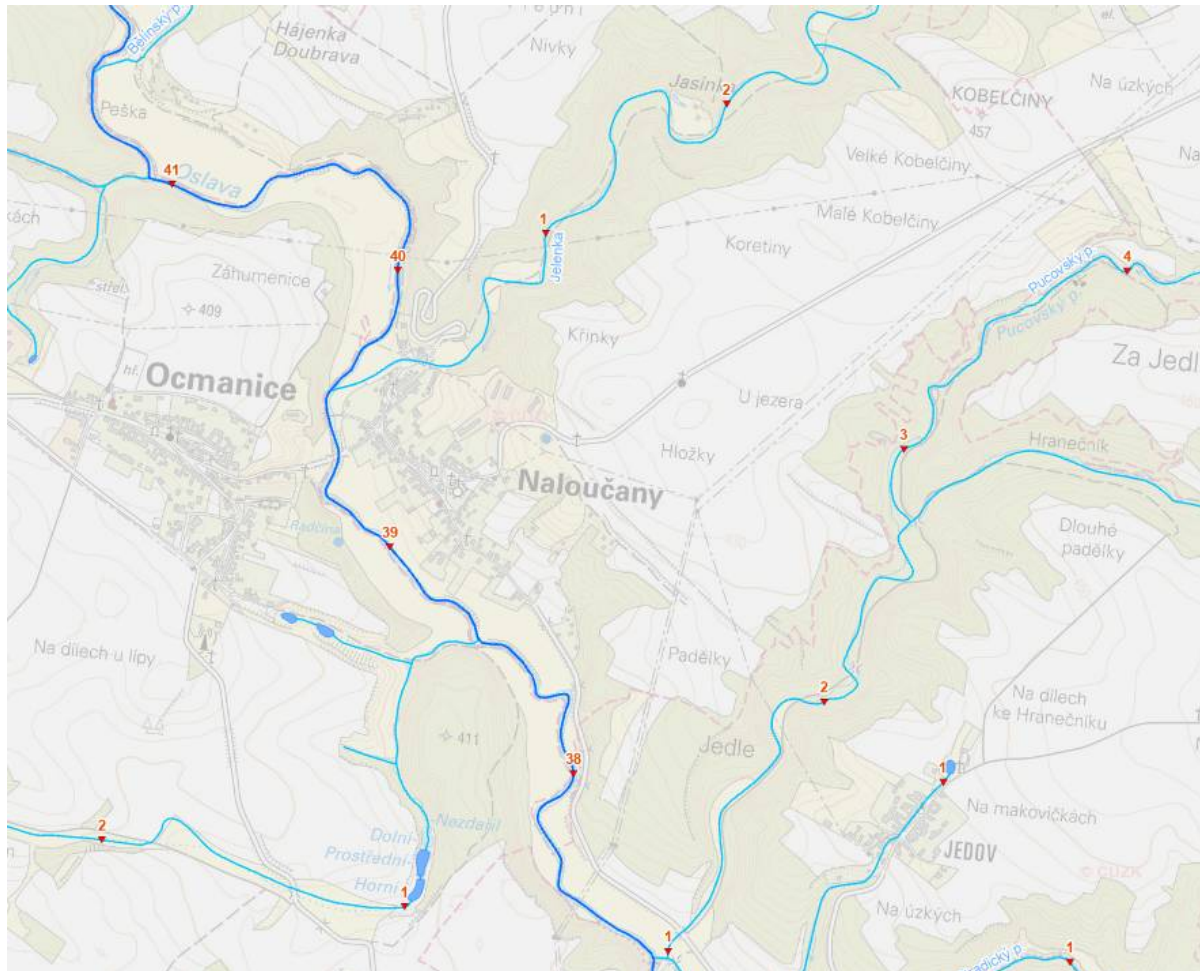
Na katastru obce převažuje zemědělská půda, která je využívána k rostlinné výrobě. Díky velkovýrobě se ale snižuje biodiverzita. Na území se nachází krajinné prvky, které rozdělují velké bloky zemědělského záboru. Na východním okraji obce se nachází registrované významné krajinné prvky.



Obrázek 4: Významné krajinné prvky – registrované (Zdroj: gis.kr-vysocina.cz/zivotniprostredi)

Naloučany jsou lemované ze tří stran vodními toky. Tyto vodní zdroje zajišťují vlhkost a vláhu pro okolní přírodu a sbírají podzemní vody. V katastrálním území obce se nachází také studánky. Zdrojem pitné vody ale zůstává Vranovská přehrada.

Nejbližším rybníkem v okolí je rybník Nohavice, nacházející se zhruba 2 km od Naloučan a rybník Rathan u Náměště nad Oslavou.



Obrázek 5: Vodní toky v okolí Naloučan (Zdroj: gis.kr-vysocina.cz/zivotniprostredi)

Na katastrálním území se nevyskytuje žádný zvláště chráněné území nebo organismus. Je zde ale registrovaný významný krajinný prvek. Tento prvek je ekologicky, geomorfologicky a esteticky hodnotná část krajiny, která utváří její typický vzhled a přispívá k udržení její stability.

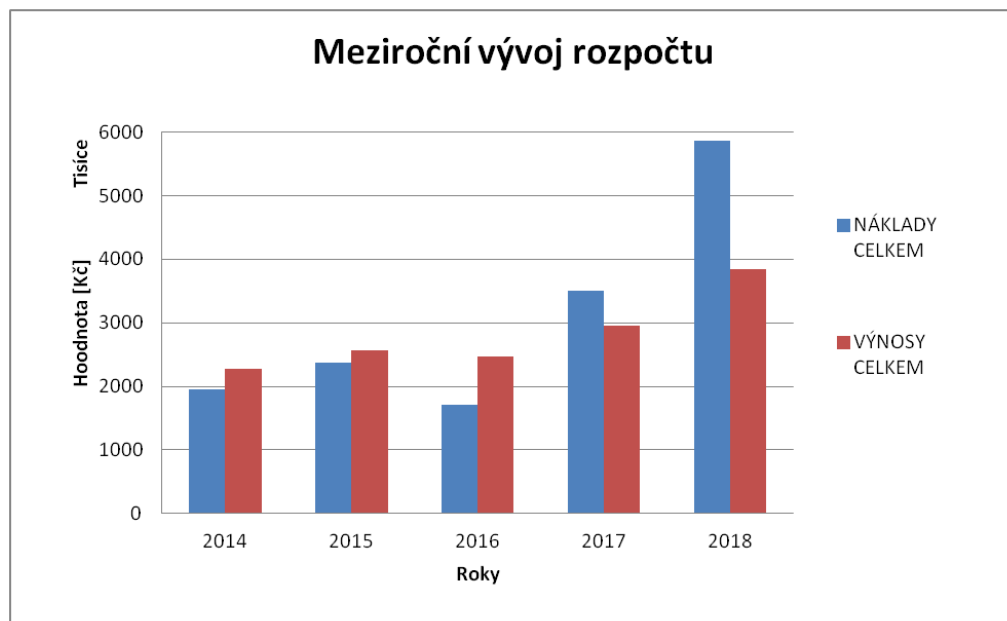
Na území obce se občané aktivně zapojují do třídění odpadu z domácností, proto je zde umístěno 10 kontejnerů na tříděný odpad a 15 kontejnerů na bioodpad. Z druhů kontejnerů na tříděný odpad jsou zde zastoupeny kontejnery na: papír, bílé sklo, barevné sklo, plasty. Dvakrát ročně probíhá mobilní svoz objemného odpadu a kovového odpadu. V budově Obecního úřadu jsou také umístěny 2 sudy na jedlé oleje a tuky.

A.8. Správa obce

Obecní úřad vykonává úkoly samostatné působnosti obce, které mu uloží zastupitelstvo obce nebo rada obce, a pomáhá výborům a komisím v jejich činnosti. Zastupitelstvo obce Naloučany má 7 členů. V rámci zastupitelstva má obec finanční a kontrolní výbor.

Územní plán obce prošel aktualizací k datu 23. 2. 2013, přičemž hlavními body této aktualizace bylo rozšíření plochy pro rekreaci, rozšíření plochy pro zemědělské a drobné výroby a navrhuje se např. úprava situování plochy technického vybavení – čistírny odpadních vod.

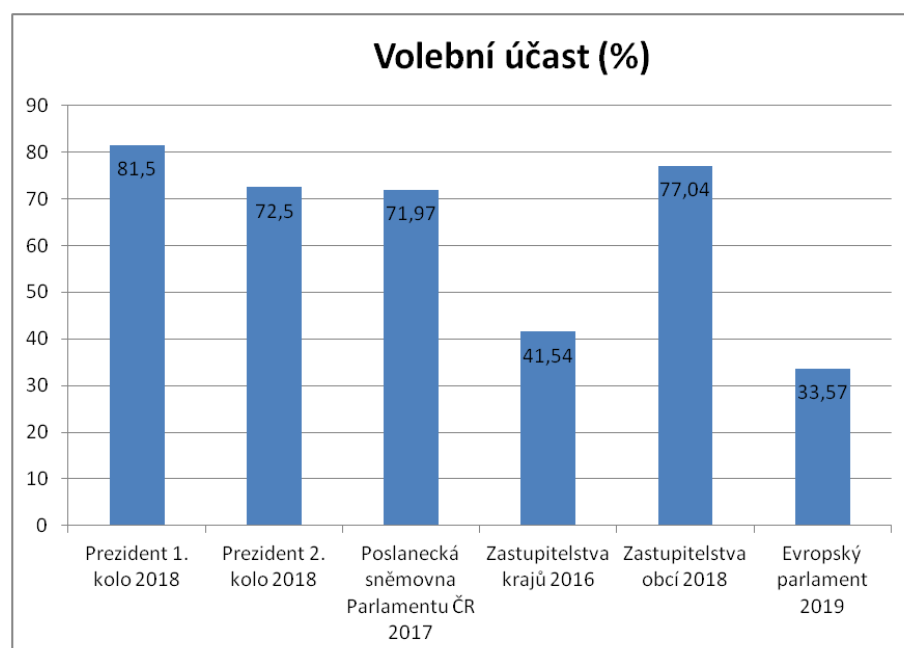
Z přiloženého grafu lze vyčíst hospodaření obce od roku 2014. Jsou zde zaneseny příjmy a výdaje. Obec vykazuje každoročně vyšší náklady i výnosy než předchozí rok, kromě roku 2016. Do roku 2016 byly výnosy vyšší než náklady, ale od roku 2017 je tomu naopak.



Obrázek 6 Meziroční vývoj rozpočtu Naloučan (Zdroj: monitor.statnipokladna.cz)

Volební účast

V následujícím grafu je znázorněna volební účast vždy v posledních konaných volbách toho typu. Největší zájem obyvatel je o prezidentské volby, kde volební účast dosahovala v prvním kole 81,5 %. Nejmenší zájem byl o volby do Evropského Parlamentu, zde dosahovala účast 33,57 %. Dále malý zájem je o volby do zastupitelstva krajů, volební účast byla 41,54 %.



Obrázek 7 Volební účast Naloučan (Zdroj: ČSÚ)

A.9. Východiska pro návrhovou část

A.9.1. SWOT analýza

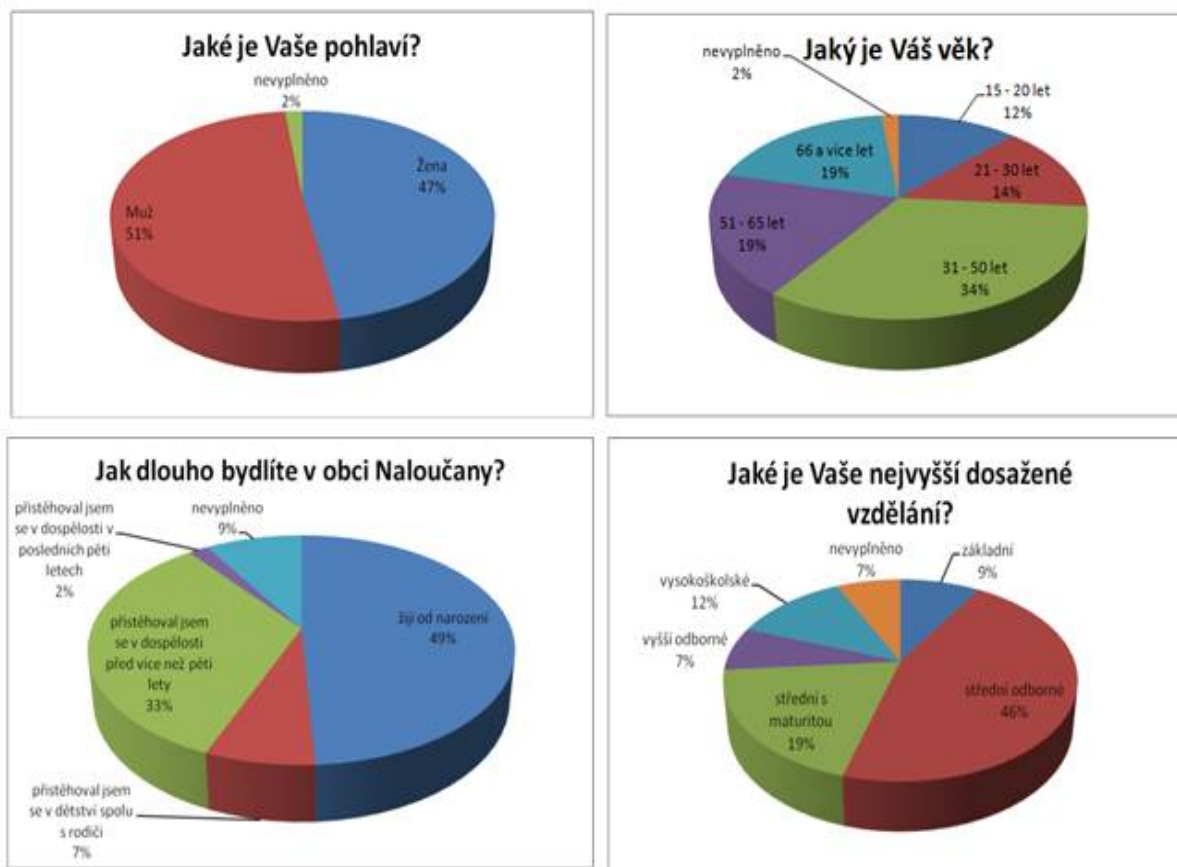
Souhrnný popis hlavních vnitřních a vnějších faktorů, které mají vliv na rozvoj obce. Vnitřními faktory jsou silné stránky, tj. pozitivní skutečnosti a slabé stránky, tj. problémy, negativní skutečnosti, které způsobují obci problémy. Vnější faktory většinou obec nemá možnost svými silami ovlivnit; pojmenovány jsou jako příležitosti a hrozby.

| SILNÉ STRÁNKY | SLABÉ STRÁNKY |
|--|---|
| Nová ČOV a kanalizace s připojením 100 % obyvatelů Blízkost přírody a starost o životní prostředí Klidný život na venkově Dostatečné plochy pro novou výstavbu a ceny pozemků Blízký vztah s okolními obcemi Aktivita zastupitelů obce Blízkost větších měst | Absence obchodu či hospody Absence školky a pravidelných volnočasových aktivit Absence obecních, družstevních bytů Nedostatek kulturních akcí Absence sportoviště a dětského hřiště Nedostatek obslužných linek veřejné dopravy Nedostatek nových stavebních parcel |
| PŘÍLEŽITOSTI | HROZBY |
| Rekreační potenciál vzhledem k cyklistům, turistům a vodákům Potenciál pro turistiku vzhledem k okolní krajině Využití finančních prostředků z externích zdrojů na realizaci projektů obce Zájem o lokalitu obce Využití příležitostí či spolupráce města Třebíč a Náměštl nad Oslavou | Odliv obyvatel kvůli konkurenci větších měst Nedostatek kulturních akcí Živelné katastrofy |

A.9.2. Výsledky dotazníkového šetření

Dotazník byl sestaven se záměrem zjistit názory občanů na současnou situaci a život v obci. Na základě názorů občanů jsou upravovány představy o rozvoji obce, tak aby se zvýšila celková spokojenost občanů s životem v obci.

Celkem bylo vyplněno 57 ze 150 dotazníků, muži i ženy měli mezi respondenty srovnatelné zastoupení a byly zastoupeny i všechny věkové kategorie. Respondenti jsou převážně dlouhodobými obyvateli obce, kteří zde žijí od narození, přistěhovali se v dětství nebo zde žijí déle než 5 let.



Obrázek 8 Demografická struktura respondentů

Dotazník samotný byl tvořen z následujících částí: demografické údaje respondentů, možné rozvojové oblasti obce, životní prostředí, veřejná správa, život v obci.

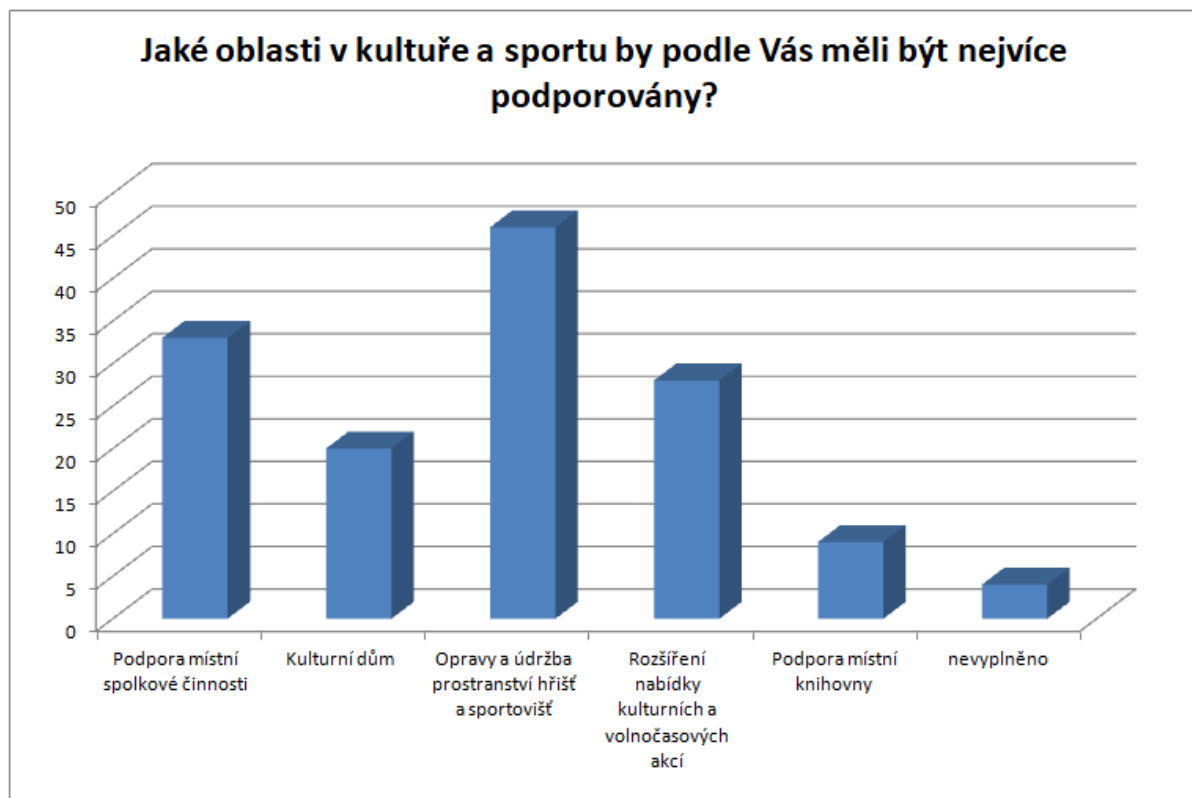
V části **Možné rozvojové oblasti** se obec snažila získat pohled občanů na současnou situaci kultury a rozvoje obce, také se snažila získat preference pro další rozvoj.



Obrázek 9 prioritní rozvojové oblasti

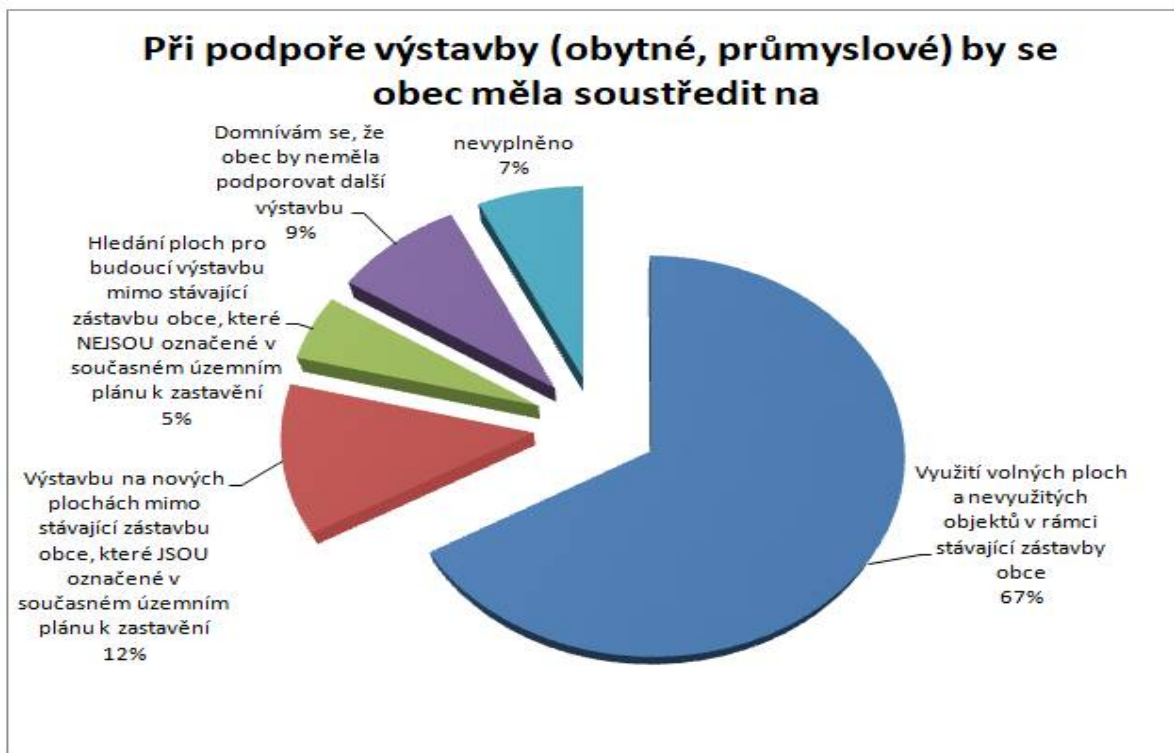
Z pohledu občanů by se obec a její zastupitelé měli nejvíce zaměřit na oblasti kultury a sportu, dále na oblast dopravní obslužnosti, dopravní infrastrukturu a bezpečnosti. Dle názoru 36 respondentů by mělo být prioritou obce zaměření se na kulturu a sport. Stejný počet občanů zastupuje názor možného zlepšení se zaměřením obce v oblasti dopravní obslužnosti. Třetí prioritou, která vyplývá z názorů obyvatel, souvisí právě s dopravní infrastrukturou a bezpečnostní situací.

Na základě otevřené otázky občanům obce Naloučany v současné době nejvíce chybí dětské hřiště, k čemuž se vyjádřilo 6 občanů. Druhou věcí, která je častěji zdůrazňována, je chybějící obchod, jenž by zajistil nákup základních potravin do domácností. Dále pak víceúčelové sportovní hřiště, které by mohlo poskytnout zázemí pro různé kulturní a sportovní akce, které v obci pořádá místní sbor dobrovolných hasičů. V neposlední řadě schází občanům lepší dopravní obslužnost obce, která by napomohla k lepšímu napojení na větší města v okolí Naloučan (Třebíč, Náměšť nad Oslavou, Velká Bíteš). Tato města jsou často lokalitou, kam občané dojíždějí za prací či do škol.



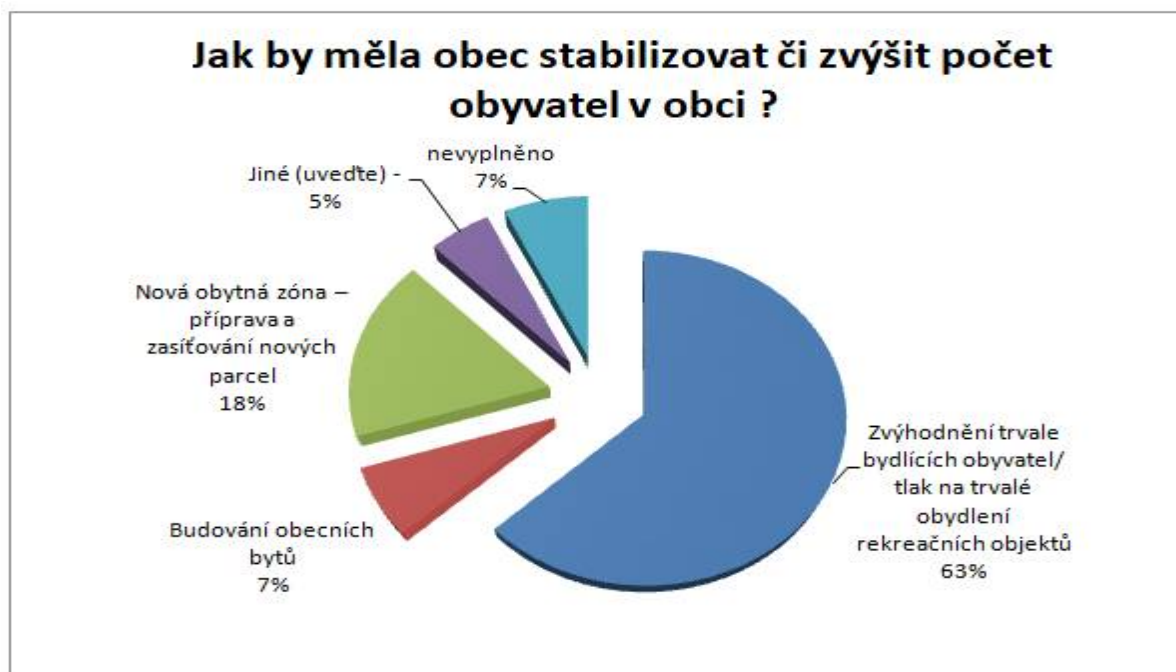
Obrázek 10 Rozvoj kulturní oblasti

Dle občanů by největší podpora měla být mířena na opravy a údržbu prostranství hřišť a sportovišť. Tato oblast je z pohledu občanů považována za prioritní, neboť celkový stav prostranství těchto míst je celkovým odrazem obce a jejího okolí. Pro tuto oblast se vyjádřilo 46 respondentů ze všech dotazovaných. Na druhém místě je podpora spolkových činností v obci, jež považuje za důležitou celkem 33 respondentů. Podpora této činnosti by vedla k lepšímu kulturnímu vyžití v obci, zvýšení turistického potenciálu. Tento fakt vede k další oblasti, kterou považují respondenti za důležitou a to rozšíření nabídky kulturních a volnočasových akcí, která přímo souvisí s podporou místní spolkové činnosti. Pro tuto oblast se vyjádřilo 28 respondentů.



Obrázek 11 Podpora výstavby v obci

Při podpoře výstavby by se obec měla soustředit podle 38 respondentů na využití ploch a nevyužitých objektů v rámci stávající zástavby obce. Tyto stávající nevyužité plochy by mohly být využívány k výstavbě či rekonstrukci odpočinkových zón, sportovišť či jiných podobných ploch.

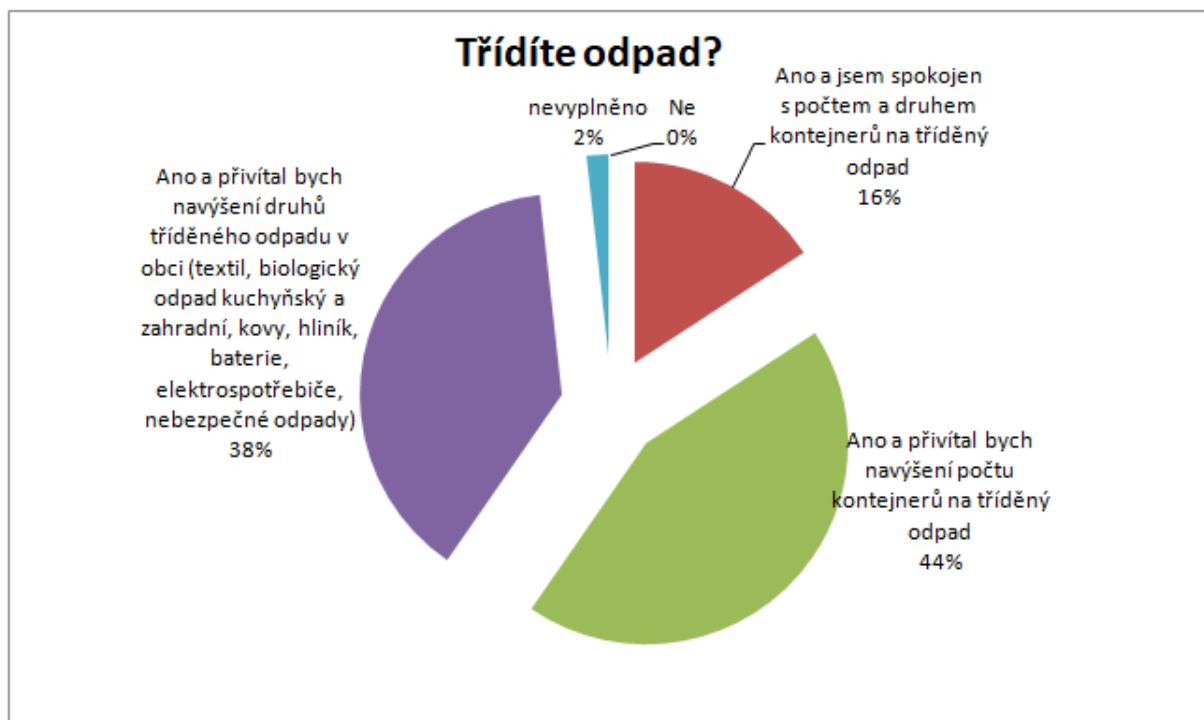


Obrázek 12 Stabilizace počtu obyvatel

Podle 36 občanů by zvýhodnění trvale bydlících obyvatel a tlak na trvalé obydlení rekreačních objektů mohl vést ke stabilizaci či zvýšení počet obyvatel v obci. Dále pak zajištění nových parcel inženýrskými sítěmi. Pomohlo by i budování obecních bytů v obci.

V části **Životní prostředí** se obec nejvíce zaměřila na oblast odpadového hospodářství a stav životního prostředí.

Jelikož zdroje znečišťování v obci Naloučany jsou pouze lokálního významu, pochází odpad především z domácností, zemědělských podniků a hospodářství. Nejvýznamnější je tuhý domovní odpad. Z komunálního odpadu jsou separovány nebezpečné složky. Na území obce ani přilehlém okolí není vhodné k ukládání stavební suti. Tento a jemu podobný materiál je třeba odvézt na povolenou skládku mimo území obce.



Obrázek 13 Třídění odpadu

Téměř polovina respondentů třídí odpad a přivítala by navýšení počtu kontejnerů na tříděný odpad, 22 respondentů by pak přivítalo i navýšení druhů tříděného odpadu v obci. Někteří občané by také ocenili častější svoz tříděného odpadu, navýšení počtu nádob na třídění plastů a nádob na BIO odpad.

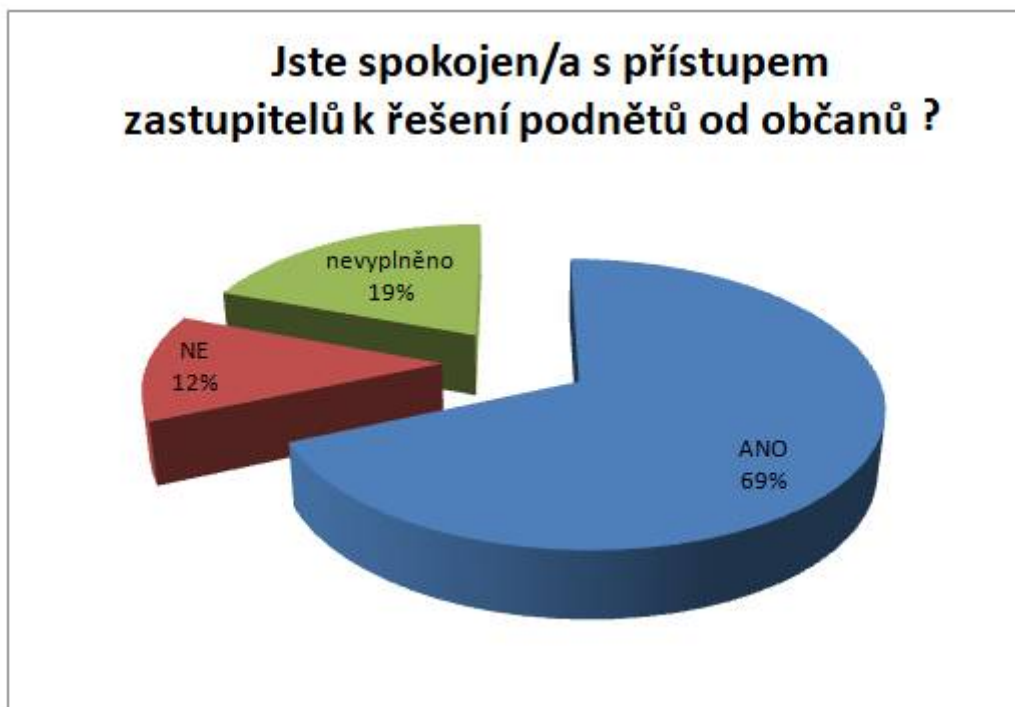
Nejvíce spokojeni pak se stavem životního prostředí jsou občané v oblasti úroveň péče o veřejné plochy, naopak nejméně spokojeni jsou v oblasti míry hlučnosti. Pozitivním faktem je kvalita ovzduší v dané oblasti, se kterou jsou občané spokojeni. Pozitivně je hodnocena i údržba silnic a chodníků v obci. Naopak problémy vnímají občané v oblasti míry hlučnosti a stavu vody v krajině (problémy se suchem a kvalita vodních toků).

V otevřené otázce na konkrétní oblast, která občany nejvíce trápí, je ubývající voda v krajině – ztráta podzemních vod, která trápí 4 občany. Dalším problémem jsou spaliny z kotlů, které pochází z některých rodinných domů v obci. Tuto oblast trápí 3 občany. Dalšími zmíněnými problémy je například špatná hospodárnost na polích či nadměrné sucho, přičemž řešení tohoto problému nepovažují obyvatelé za uspokojující.

V části **Veřejná správa** se obec snažila zjistit spokojenost občanů s vedením obce.

Nejvíce informací občané získávají z rozhlasu, webových stránek a vývěsek. Většina respondentů je pak spokojena s přístupem zastupitelů k řešení podnětů od občanů.

Informace týkající se dění v obci získávají především z místního rozhlasu, který je v obci zaveden. Dále pak z webových stránek obce, které jsou průběžně aktualizované a vývěsek na úřední desce. Za předávání informací je považován i neformální kontakt se zastupiteli. Občané se taktéž mohou zúčastnit veřejného jednání zastupitelstva, kde získají informace přímo a mohou přispívat svými poznatky do veřejné diskuze. Poslední dvě možnosti, ale občané využívají k získávání informací o dění v obci nejméně.

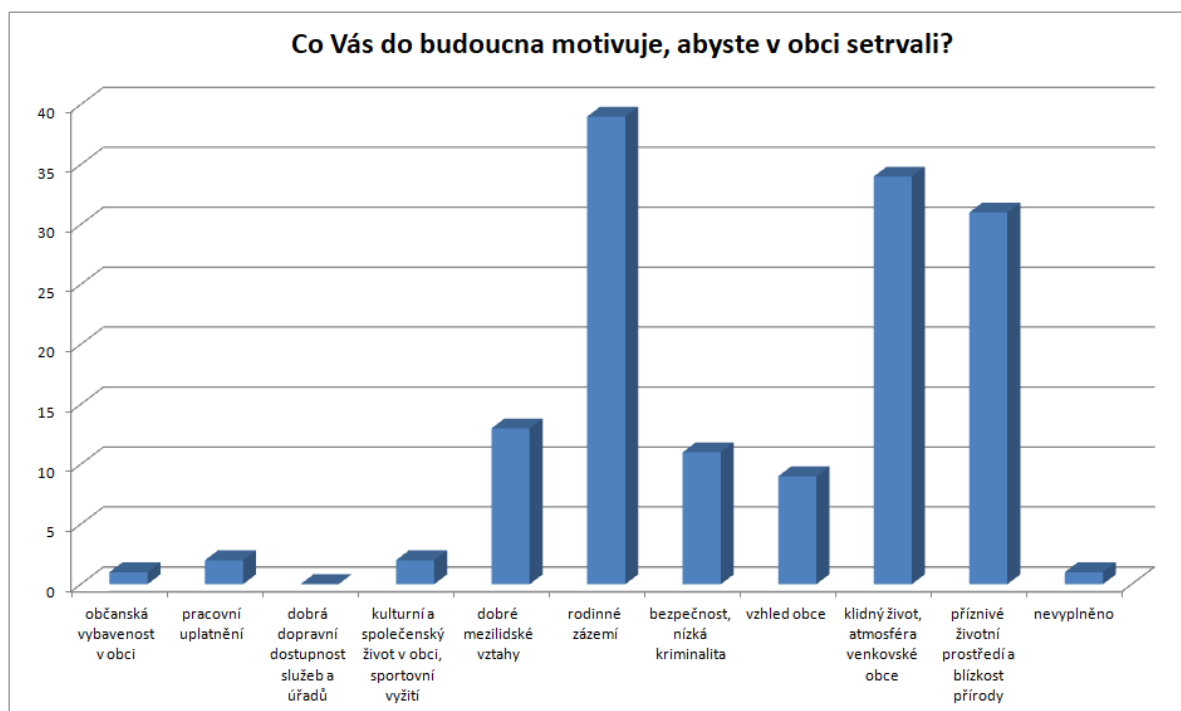


Obrázek 14 Přístup k řešení podnětů od občanů

Co se týče přístupu zastupitelů k řešení podnětů, které přicházejí od občanů, ten je hodnocen vesměs kladně.

V části **Život v obci** se zjišťovaly názory občanů na přednosti obce, problémy apod.

Nejvíce obyvatel motivuje pro setrvání v obci rodinné zázemí, klidný život, atmosféra venkovské obce a příznivé životní prostředí a blízkost přírody.



Obrázek 15 Motivace občanů

Motivací k setrvání v obci Naloučany je pro místní především rodinné zázemí, pro které se vyjádřilo 39 lidí. Dalším velkým motivačním prvkem je klidný život na menším městě a atmosféra venkova. 31 lidí považuje okolní životní prostředí za příznivé a oceňuje blízkost přírody. Jistou roli v motivaci k setrvání v obci hraje i bezpečnostní situace a nízká kriminalita. Jedná se o přednosti obce, na kterých se většina obyvatel shoduje.

Následující otevřené otázky zjišťovaly dojem občanů z dosavadních činností v obci. V oblasti úspěchů, které považují občané za stěžejní je na prvním místě především zbudování kanalizace. Vybudování souvislé splaškové kanalizace s čistírnou odpadních vod bylo chybějícím článkem k dobudování infrastruktury, kterým se zvýší kultura bydlení alepší se tím životní prostředí na daném území. Toto opatření má a významný vliv na kvalitu vody v tocích vedoucích pod obcí. Nová kanalizace je navržena jako oddílná. Na tuto kanalizaci jsou napojeny všechny domy v obci. Součástí této realizace je i kompletní oprava povrchu silnice, kterou považují občané za uspokojující. Zmíněny byly také úspěchy s opravou veřejných budov, vybudování inženýrských sítí a fungující místní spolky.

Naopak se podle občanů nejméně v posledních letech daří pořádat kulturní akce a je poukazováno na jejich nedostatek. Stejný deficit pociťují občané u kvality a rozmanitosti možností pro sport a trávení volného času. Občané poukazovali také na problémy při regulaci potoka, opravě hřbitovní zdi.

Nejvíce palčivým problémem je pak podle občanů špatná dopravní obslužnost a absence sportovišť a dětského hřiště.

Shrnutí podkladů pro návrhovou část

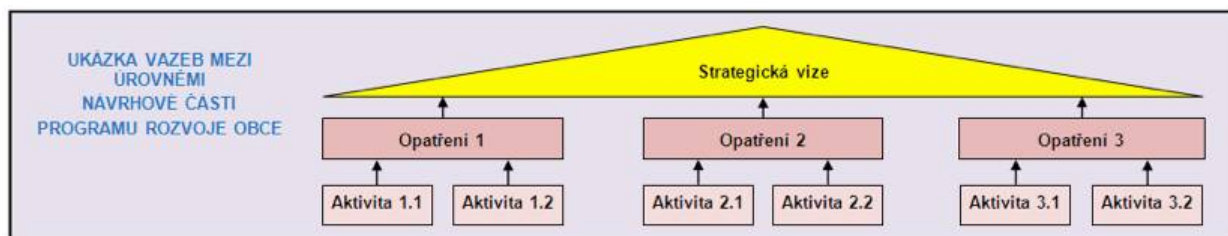
Obec Naloučany se nachází v kraji Vysočina, nedaleko města Náměšť nad Oslavou a řadí se mezi malé obce venkovského charakteru. I přes absenci mateřské a základní školy se obec snaží zajišťovat akce pro děti a mládež a udržovat v obci příjemnou rodinnou atmosféru.

Dokument strategie rozvoje obce Naloučany vychází z dotazníků, které byly rozdány obyvatelům obce. Z výsledků těchto dotazníků vyplývá, že občanům v obci nejvíce schází sportovní a dětské hřiště, možnost nákupu základních potravin a dopravní obslužnost. Dle vyhodnocení dotazníků by se obec měla více zaměřit na kulturu a sport, zlepšení dopravní obslužnosti obce a občanskou vybavenost obce.

Tento rozvojový dokument bude implementován v horizontu následujících pěti let, tedy do roku 2026. V tomto horizontu chce obec nadále udržet a rozvíjet stav obce, hezké prostředí a zasadit se o trvale udržitelný rozvoj.

B. NÁVRHOVÁ ČÁST

Návrhová část je tvořena částmi B.1. Strategická vize, B.2. Programové cíle, B.3. Opatření a aktivity, B.4. Podpora realizace programu. Celá návrhová část vychází ze závěrů analýz v kapitole A. Analytická část. Pojmenovává a blíže rozpracovává témata, která jsou pro další rozvoj obce důležitá. Přitom postupuje od obecných představ o budoucí podobě obce ke konkrétním činnostem.



B.1. Strategická Vize

Dlouhodobá vize zachycuje představu o budoucím obrazu obce, jak se bude měnit a rozvíjet. Strategická vize je definována zejména na základě výsledků a závěrů předchozích bodů analytické části a také na základě jednání. Realizací aktivit právě ze Strategie rozvoje obce bude možné naplňovat vizi.

Strategická vize dlouhodobého rozvoje obce se opírá o sociálně-ekonomickou analýzu všech podstatných složek života obce a SWOT analýzu, která shrnula silné a slabé stránky rozvoje obce a její rozvojové příležitosti a možná ohrožení. Vychází ze znalostí, zkušeností a záměrů vedení obce, znalostí a zkušeností členů řídicí komise, členů pracovních skupin a z názorů obyvatelstva a podnikatelů žijících a působících v obci. Obec Naloučany bude realizovat strategické záměry systematického rozvíjení všech složek organismu obce tím, že

- přijme a postupně realizuje promyšlený dlouhodobý program pozitivních změn ve všech relevantních sférách života obce, svou účinností přesahujících jednotlivá volební období;
- zhodnotí lidský a ekonomický potenciál a sociální hodnotu prostředí obce jako klíčové prvky akcelerace rozvoje obce;
- zúročí svou polohu ve vztahu k možnostem cestovního ruchu v okolí;
- zvýrazní možnosti kvalitního života v obci s dobrou nabídkou služeb pro všechny věkové a sociální skupiny obyvatelstva.

Vize obce Naloučany:

V horizontu Strategického plánu, tj. okolo roku 2026, chce být obec Naloučany dynamickou prosperující obcí s cílem dlouhodobě udržitelného rozvoje obce, s hezkým prostředím, poskytující venkovské bydlení blízce přírodě a zabezpečující některé služby typické pro menší obec.

Toho bude dosaženo vytvořením fungujícího celku obce, dobře se prezentující navenek, s vysokou úrovní bezpečnosti pro obyvatelstvo, obcí s estetickým vzhledem všech svých částech. Bude nadále upevňovat ducha lokality, založeného na kvalitních mezilidských vztazích a blízkosti přírodě. Rovněž bude vyvíjet aktivitu v dalším rozvoji volnočasových aktivit, nabídka pozemků pro bytovou výstavbu, vybudování bezbariérových komunikací a chodníků, budou orientovány tak, aby přispěly ke spokojenosti občanů i k prosperitě obce.

B.2. Programové cíle

Programové cíle stanovují, čeho chce obec Naloučany dosáhnout realizací svojí strategií rozvoje obce. Časově se váží k platnosti dokumentu. Programové cíle jsou stanoveny na základě definovaných problémů, potřeb občanů a přispívají svojí realizací k naplňování vize. Dále mají programové cíle vyjadřovat žádoucí stav obce, kterého by mělo být dosaženo do konce platnosti tohoto dokumentu.

Programovými cíly stanovenými v rámci tohoto strategického dokumentu jsou:

1. Zlepšit a zkvalitnit dopravní a technickou infrastrukturu
2. Rozšířit a modernizovat vybavenost obce a podpořit volnočasové využití v obci
3. Podpořit udržitelnost krajiny a životního prostředí
4. Podpořit rozvoj kulturního vyžití, rozvoj obce a zdokonalit životní podmínky obyvatel

Programové cíle reagují na následující oblasti:

- Obec poskytující venkovské bydlení blízké k přírodě, zabezpečující i některé služby typické pro malou obec
- Udržení pravidelné aktivní účasti veřejnosti na dění a rozvoji obce
- Obec s vysokou úrovní bezpečnosti pro obyvatelstvo
- Podpora podnikatelů a jejich spolupráce
- Dostatečná nabídka pozemků pro bytovou výstavbu
- Rekonstrukce bezbariérových komunikací a chodníků
- Rozvoj a modernizace zařízení pro volnočasové aktivity a sport
- Obec s čistotou, pořádkem a estetickým vzhledem všech částí obce
- Dostatek zeleně v obci s následně zajištěnou údržbou
- Udržení a rozvoj základních služeb, speciální služby pouze s dojíždkou
- Rozvoj a podpora volnočasových aktivit dětí, mládeže i dospělých
- Zlepšování soužití obyvatel a mezilidských vztahů

B.3. Opatření a aktivity

Konkrétní kroky vedoucí k naplnění programových cílů jsou právě opatření, které se dále člení na aktivity. Naplněním všech aktivit konkrétního patření se naplní i opatření samotné, což bude mít za následek přiblížení se požadovanému stavu obce v příštích 5 letech.

| Programový cíl | Opatření | Rozvojové aktivity | Podpora realizace strategie rozvoje |
|--|---|---|--|
| 1. Zlepšit a zkvalitnit dopravní a technickou infrastrukturu | 1.1. Zkvalitnění komunikací a vytvoření bezpečnějších podmínek pro občany | 1.1.1. Údržba a opravy stávajících nedostatků na komunikacích | IROP – Bezpečnost dopravy SFDI – Bezpečnost dopravy MMR - Podpora obnovy a rozvoje venkova |
| | | 1.1.2. Zřízení parkovacích ploch, opravy a doplnění chodníků | IROP – Bezpečnost dopravy SFDI – Bezpečnost dopravy |
| | | 1.1.3 Dopravně bezpečnostní značení místních komunikací | |
| | 1.2. Zlepšení technické infrastruktury | 1.2.1. Osvětlení – rekonstrukce a rozšíření veřejného osvětlení | MPO - EFEKT |
| | | 1.2.1. Vybudování technické infrastruktury a komunikací pro nové stavební parcely | MMR Technická infrastruktura |
| | 1.3. Zlepšení dopravní obslužnosti | 1.3.1. Opravy, vybudování nových zastávek | SFDI – Bezpečnost dopravy MMR - Podpora obnovy a rozvoje venkova |

| Programový cíl | Opatření | Rozvojové aktivity | Podpora realizace strategie rozvoje |
|--|---|--|--|
| | | 1.3.2. Zvýšit četnost linek | |
| 2. Rozšířit a modernizovat vybavenost obce a podpořit volnočasové využití v obci | 2.1. Udržení a rozšíření kvalitních služeb pro občany | 2.1.1. Zřízení obchodu, hospody | |
| | | 2.1.2. Rekonstrukce na pozemku hřbitova a jeho údržba | MMR - Podpora obnovy a rozvoje venkova MZe – Kulturní prvky venkovské krajiny |
| | 2.2. Podpora aktivního života a volného času | 2.2.1. Vybudování hracích prvků, dětského hřiště | MMR - Podpora obnovy a rozvoje venkova MŽP – Přírodní hřiště a zahrady |
| | | 2.2.2. Zřízení hřiště pro sportovní účely | MMR - Podpora obnovy a rozvoje venkova |
| | | 2.2.3. Vybudování doprovodné infrastruktury k cyklostezkám a tur. trasám (odpočinkové místo) | MMR - Podpora obnovy a rozvoje venkova |
| 3. Podpořit udržitelnost krajiny a životního | 3.1. Zlepšit kvalitu veřejných prostranství, | 3.1.1. Revitalizace krajiny | MŽP Regeneraci urbanizované krajiny |

| Programový cíl | Opatření | Rozvojové aktivity | Podpora realizace strategie rozvoje |
|----------------|--|--|--|
| prostředí | včetně veřejné zeleně | | OPŽP Regenerace zeleně |
| | | 3.1.2. Posílit množství odpočinkových zón a zlepšit vzhled veřejných prostranství | MMR - Podpora obnovy a rozvoje venkova IROP Revitalizace veřejného prostranství |
| | | 3.1.3. Výsadba zeleně – veřejná prostranství, biokoridory | OPŽP, MŽP |
| | 3.2. Zajistit trvale efektivní odpadové hospodářství | 3.2.1. Rozšiřování a posílení sběrné sítě | OPŽP, MŽP |
| | | 3.2.2. Četnější svoz tříděného odpadu | |
| | | 3.2.3. Navýšení druhů tříděného odpadu | |
| | | 3.2.4. Údržba stávajících kontejnerů | |
| | 3.3. Zlepšit vodní režim krajiny, její ekologickou | 3.3.1. Podpora přirozeného zadržování vody v krajině, iniciovat opatření vedoucí k ochraně vodních | MŽP Dešťovka OPŽP Regenerace zeleně |

| Programový cíl | Opatření | Rozvojové aktivity | Podpora realizace strategie rozvoje |
|--|--|--|--|
| | stabilitu | toků obce | |
| | | 3.3.2. Sledování a udržování podzemních vod, předcházení problémům se suchem | MŽP Dešťovka OPŽP Regenerace zeleně |
| 4. Podpořit rozvoj kulturního vyžití, rozvoj obce a zdokonalit životní podmínky obyvatel | 4.1. Rozvinout podmínky pro kulturní vyžití | 4.1.1. Četnější pořádání akcí | |
| | | 4.1.2. Využití potenciálu prostor pro možné pořádání kulturních akcí | MMR - Podpora obnovy a rozvoje venkova |
| | | 4.1.3. Zvýšit úroveň vybavenosti KD pro pořádání akcí | |
| | 4.2. Aktivně podporovat spolkovou činnost | 4.2.1. Zřízení přímých dotací pro spolky | |
| | | 4.2.2. Podpora spolkových akcí | |
| | 4.3. Podpora výstavby a stabilizace počtu obyvatel | 4.3.1. Vytvoření podmínek pro nově nabízené pozemky pro výstavbu – vybudování technické infrastruktury | MMR Technická infrastruktura SFRB Bytová výstavba MF Bytová výstavba |

| Programový cíl | Opatření | Rozvojové aktivity | Podpora realizace strategie rozvoje |
|----------------|------------------------------------|--|--|
| | | 4.3.2. Zvýhodnění stávajících obyvatel | |
| | | 4.3.3. Rozšíření služeb obecního úřadu, možnost výstavby nájemních bytů v objektu KD | MF Bytová výstavba |
| | 4.4. Rozvoj a péče o obecní budovy | 4.4.1. Rekonstrukce a zateplení budovy obecního úřadu a kulturního domu | MMR Obnova veřejných budov |
| | | 4.4.2. Rekonstrukce a využití dalších budov pro obecní účely | MMR Obnova veřejných budov Obnova brownfields |

Jednotlivé aktivity programu

Údržba a oprava stávajícího stavu komunikací, výstavba parkovacích ploch, obnova veřejného osvětlení či doplnění rozvodů kanalizace. Tyto aktivity se řadí do programového cíle, jenž se zabývá zlepšením dopravní a technické infrastruktury v obci. Toto zlepšení týkající se infrastruktury technické i dopravní má vliv na celkový chod města a jeho zatraktivnění. V oblasti dopravní infrastruktury je to pak například zvýšení četnosti obslužných linek, které do obce zajíždějí, čímž se zvyšuje dopravní potenciál a obyvatelé obce mohou tuto oblast více využívat ve svůj prospěch. V oblasti technické infrastruktury se pak jedná o zlepšení bezpečnostní situace v obci, jenž bude mít dopad na všechny obyvatele obce. Větší bezpečnost na pozemních komunikacích a celkový vzhled komunikace může pozitivně přispět i k celkovému obrazu obce.

Zřízení obchodu a pohostinství, rekonstrukce pozemku hřbitova, vybudování dětského hřiště či sportoviště, to jsou aktivity, které se řadí do programového cíle, který se zabývá modernizací a rozšířením služeb pro veřejnost. Jedná se o modernizaci současné vybavenosti obce a navýšení možností pro volnočasové aktivity a vyžití. Zřízením obchodu se otevírají možnosti pro obyvatele obce ale i pro širokou veřejnost, jelikož za touto službou se v současné době obyvatelé musí dostávat do vedlejších měst či obcí. Toto zřízení by mělo pozitivní vliv na celý rozvoj obce a to v dlouhodobém horizontu. V oblasti dětských hřišť a sportovišť se pak jedná o dlouhodobé a především udržitelné možnosti využívání volného času obyvatel. V případě absence těchto aktivit jsou obyvatelé odkázáni opět na dojíždění do okolních měst a obcí, kde tyto možnosti jsou k dostání. Zajištěním těchto aktivit dochází k dlouhodobé podpoře aktivního života v obci v dlouhodobém horizontu, přičemž tyto aktivity mohou být nadále rozvíjeny a modernizovány. V rámci budování sportovní infrastruktury je zde možnost vybudování cyklostezek a cyklotras, které otevírají nové možnosti turismu.

V oblasti podpory udržitelnosti krajiny a životního prostředí se pak jedná především o samotnou **revitalizaci krajiny, budování odpočinkových míst, podpora svozu sběrného odpadu či podpora přirozeného zadržování vody v krajině.** Svoz odpadů bude realizován v kratších intervalech tak, aby byla zajištěna efektivita této aktivity. Tyto aktivity mají vést především k dlouhodobé podpoře udržitelnosti krajiny, která má vliv jak na obec samotnou a její obyvatele, tak na okolí obce, jelikož zde dochází ke zlepšování stavu zeleně v obci a kvality veřejných prostranství. Dalším podstatným bodem je v této oblasti podpora udržitelného odpadového hospodářství, které je pro obec zásadní ve směru čistého životního prostředí ale také atraktivnosti obce. Častější svoz sběrného odpadu v obci umožní, že odpad se nebude natolik shlukovat a bude docházet k jeho častějšímu odstraňování. Tento fakt je důležitý i z pohledu atraktivnosti obce. Navýšením počtu odpadových kontejnerů a jejich údržba nebude docházet ke shromažďování odpadu na nevhodných místech, tudíž dojde k lepší alokaci odpadů a okolí obce bude prokazatelně čistší.

Do oblasti rozvoje kulturního života v obci, zlepšování podmínek pro život obyvatel řadíme především **čtenější organizování různých kulturních akcí,** které mají za účel zkvalitnit kulturní život v obci. S tím souvisí i **podpora spolkové činnosti,** která často kulturní akce zaštiťuje a pořádá. Spolková činnost v obci je v dlouhodobém horizontu důležitá, jelikož zapojuje obyvatele do kulturního života v obci, podněcuje vznik a chod různých akcí. Do oblasti rozvoje řadíme i rozvoj obce po stránce infrastruktury, tedy vybudování nových stavebních příležitostí, prodej pozemků a novou výstavbu. Tímto dochází k rozvoji populace v obci.

B.4. Plán realizace strategie rozvoje obce

Implementace Strategického plánu rozvoje obce Naloučany zahrnuje tři skupiny aktivit – realizaci strategického plánu, monitoring průběhu realizace a zpětnou vazbu resp. aktualizaci strategického plánu. O postupu realizace strategického plánu budou obyvatelé obce i širší veřejnost pravidelně informováni.

Odpovědnost za realizaci jednotlivých aktivit, vyhodnocování průběhu realizace a přijímání příslušných opatření má Zastupitelstvo obce. K tomu, aby průběžně dostávalo zasvěcené a pravdivé informace o postupu realizace strategického plánu a fundované návrhy na případné změny či aktualizaci strategických záměrů, si Zastupitelstvo vytvoří adekvátní institucionální zázemí.

Strategický plán rozvoje obce Naloučany je živým dokumentem, který bude aktualizován a doplňován min. 1x za dva roky. Mimo toto aktualizáční období může být strategický plán aktualizován ve výjimečných situacích, kterými mohou být:

- zásadnější změny ve státní hospodářské politice nebo v municipální politice,
- zásadní změny v zákonech,
- významné změny v podnikatelské sféře (při příchodu významného investora do obce apod.).

Doporučení pro aktualizaci strategického plánu projednává Zastupitelstvo obce.

O průběhu realizace strategického plánu budou občané, odborná veřejnost i širší veřejnost pravidelně informováni. Jako standardní mohou být využívány následující formy propagace strategického plánu:

- úplný text dokumentu strategie na webu obce, doplňovaný o výsledky jeho realizace
- prezentace strategie na odborných veletrzích a výstavách
- reprezentativní propagační brožura o strategii rozvoje obce

Mimo tyto standardní formy prezentace mohou být využívány i jiné moderní informační prostředky.

B.5. Závěr

Strategický plán rozvoje obce Naloučany představuje silný a efektivní nástroj strategického řízení obce a měl by směřovat její další vývoj. Tento dokument je prvním, který komplexně mapuje potřeby obce a určuje směr rozvoje jednotlivých oblastí obce. Z celého procesu tvorby strategického plánu vyplývá zjištění, že obec se nepotýká v žádné oblasti života s nějakými zásadními problémy, ale přesto je z navržených opatření zřejmá snaha o neustálé zlepšování stávajících aktivit, realizaci nových aktivit, rozvoj služeb, apod. a tím také k celkovému rozvoji obce. Existence tohoto dokumentu má význam jak pro běžný život v obci, tak pro neustále se rozvíjející formy spolupráce obce ve sdruženích regionálního i celostátního významu.

Konkrétní úkoly vyplývající z navržených aktivit a projektů, tvoří podstatu tohoto dokumentu. Strategický plán rozvoje obce Naloučany je dokumentem, který by měl pomoci udržet současný trend rozvoje a prostřednictvím akčních plánů dále rozvíjet aktivity ovlivňující všechny oblasti života v obci.

SEZNAM ZKRATEK

ČOV Čistírna odpadních vod

IROP Integrovaný regionální operační program

MF Ministerstvo financí

MMR Ministerstvo pro místní rozvoj

MPO Ministerstvo průmyslu a obchodu

Mze Ministerstvo zemědělství

MŽP Ministerstvo životního prostředí

NUTS Územně statistická jednotka

OÚ Obecní úřad

PD Projektová dokumentace

SDH Sbor dobrovolných hasičů

SFDI Státní fond dopravní infrastruktury

SFPI Státní fond podpory investice

ÚP Územní plán

ZUJ Základní územní jednotka

SEZNAM TABULEK

| | |
|---|---|
| <i>Tabulka 1: základní souhrnné informace o obci Naloučany (Zdroj: risy.cz)</i> | 4 |
| <i>Tabulka 2: Vývoj počtu obyvatel (Zdroj: mvcr.cz)</i> | 5 |

SEZNAM OBRÁZKŮ

| | |
|---|----|
| <i>Obrázek 1: Rozložení ekonomicky aktivních osob</i> | 6 |
| <i>Obrázek 2: Vzdělanostní struktura v obci Naloučany 2011 (Zdroj: ČSÚ)</i> | 7 |
| <i>Obrázek 3: Silniční síť (Zdroj: geoportal.rsd.cz)</i> | 8 |
| <i>Obrázek 4: Významné krajinné prvky – registrované (Zdroj: gis.kr-vysocina.cz/zivotniprostredi)</i> | 10 |
| <i>Obrázek 5: Vodní toky v okolí Naloučan (Zdroj: gis.kr-vysocina.cz/zivotniprostredi)</i> | 11 |
| <i>Obrázek 6 Meziroční vývoj rozpočtu Naloučan (Zdroj: monitor.statnipokladna.cz)</i> | 12 |
| <i>Obrázek 7 Volební účast Naloučan (Zdroj: ČSÚ)</i> | 12 |
| <i>Obrázek 8 Demografická struktura respondentů</i> | 14 |
| <i>Obrázek 9 prioritní rozvojové oblasti</i> | 15 |
| <i>Obrázek 10 Rozvoj kulturní oblasti</i> | 16 |
| <i>Obrázek 11 Podpora výstavby v obci</i> | 17 |
| <i>Obrázek 12 Stabilizace počtu obyvatel</i> | 17 |
| <i>Obrázek 13 Třídění odpadu</i> | 18 |
| <i>Obrázek 14 Přístup k řešení podnětů od občanů</i> | 19 |
| <i>Obrázek 15 Motivace občanů</i> | 20 |